








TUMAČ PLANSKOG ZNAKOVLJA

[OB-1-1] Obuhvat prostornog plana

 [OB-1-1-5001] Obuhvat prostornog plana



[IS-4-1] Vodoopskrba i drugo korištenje voda

 [IS-4-1-2001] Vodoopskrbni cjevovod područnog (regionalnog) značaja s pripadajućim građevinama i uređajima		[IS-4-1-2201] (VV) Vodna građevina za javnu vodoopskrbu područnog (regionalnog) značaja
 [IS-4-1-2002] Vodoopskrbni cjevovod područnog (regionalnog) značaja s pripadajućim građevinama i uređajima - planirano		[IS-4-1-5001] Vodoopskrbni cjevovod s pripadajućim građevinama i uređajima

[IS-4-2] Otpadne i oborinske vode

 [IS-4-2-5001] Cjevovod za javnu odvodnju s pripadajućim građevinama i uređajima		[IS-4-2-5106] (Oc) Crpna stanica - planirano	
	[IS-4-2-5105] (Oc) Crpna stanica		[IS-4-2-5107] (Oi) Ispust u prijemnik

[IS-4-3] Uređenje vodotoka i voda


 [IS-4-3-5201] Regulacijska i zaštitna vodna građevina s pripadajućim građevinama i uređajima

[IS-4-4] Melioracijska odvodnja

REPUBLIKA HRVATSKA
OSJEČKO-BARANJSKA ŽUPANIJA, GRAD VALPOVO

Naziv prostornog plana:

Urbanistički plan uređenja grada Valpovo

Naziv kartografskog prikaza prostornog plana:

2.4. Vodnogospodarski sustav

Mjerilo prikaza:

1:5000

Vrsta postupka:

Postupak izrade i donošenja izmjene i dopune prostornog plana

Faza izrade plana:

Prijedlog prostornog plana za javnu raspravu

Oznaka revizije plana:

Odluka o izradi prostornog plana:

Odluka o izradi izmjene i dopune Urbanističkog plana uređenja grada Valpovo (Službeni glasnik Grada Valpova broj 5/2024)

Javna rasprava:

Javna rasprava provodi se od 15.07.2025. do zaključno s danom 30.07.2025.

Javni uvid:

od 15.07.2025. godine do 30.07.2025. godine, na lokaciji: Gradska uprava Grada Valpova, Matije Gupca 32, 31 550 Valpovo, svakog radnog dana u vremenu od 07,00 sati do 15,00 sati

Javno izlaganje:

dana 16.07.2025. godine, na lokaciji: Gradska vijećnica Grada Valpova, Matije Gupca 32, 31 550 Valpovo, u 12,00 sati

Nositelj izrade prostornog plana:

Osječko-baranjska županija, Grad Valpovo
Upravni odjel za gospodarstvo i društvene djelatnosti

Odgovorna osoba nositelja izrade:

PROČELNIK
Marko Vuksanić univ.spec.oec.

Tijelo koje donosi prostorni plan:

Osječko-baranjska županija, Grad Valpovo
Gradsko vijeće

Predsjednik tijela koje donosi prostorni plan:

PREDSJEDNIK GRADSKOG VIJEĆA
Igor Uranjek

Stručni izrađivač prostornog plana:

CENTAR ZA PROSTORNO UREĐENJE I
ARCHITEKTURU d.o.o.
Zagreb, Odranska ulica 2
OIB: 93952250728

Odgovorna osoba stručnog izrađivača:

DIREKTORICA
mr.sc. Zrinka Tadić dipl.ing.arh.

Odgovorni voditelj izrade:

mr.sc. Zrinka Tadić dipl.ing.arh.

Stručni tim:

Dora Dolečki Glasinović, dipl.ing.arh.

Naziv prostornog plana:

Urbanistički plan uređenja grada Valpovo

Naziv kartografskog prikaza prostornog plana:

2.4. Vodnogospodarski sustav

Mjerilo prikaza:

1:5000

Vrsta postupka:

Postupak izrade i donošenja izmjene i dopune prostornog plana

Faza izrade plana:

Prijedlog prostornog plana za javnu raspravu

Oznaka revizije plana:

Prostor za digitalni potpis

Odgovorna osoba nositelja izrade:

PROČELNIK

Marko Vuksanić univ.spec.oec.

Odgovorna osoba stručnog izrađivača:

DIREKTORICA

mr.sc. Zrinka Tadić dipl.ing.arh.

Odgovorni voditelj izrade:

mr.sc. Zrinka Tadić dipl.ing.arh.