









# TUMAČ PLANSKOG ZNAKOVLJA

## [OB-1-1] Obuhvat prostornog plana

 [OB-1-1-3001] Obuhvat prostornog plana

## [IS-3-1] Nafta i plin

 [IS-3-1-1301] Plinovod državnog značaja uključivo terminal, prihvatno-otpremna i/ili mjerno-regulacijska (redukcijska) stanica tehnološki povezana s tim cjevovodom	 [IS-3-1-3101] Naftovod/produktovod s pripadajućim građevinama i uređajima	 [IS-3-1-3304] Plinovod s pripadajućim građevinama i uređajima - planirano
 [IS-3-1-1302] Plinovod državnog značaja uključivo terminal, prihvatno-otpremna i/ili mjerno-regulacijska (redukcijska) stanica tehnološki povezana s tim cjevovodom - planirano	 [IS-3-1-3303] Plinovod s pripadajućim građevinama i uređajima	

## [IS-3-2] Elektroenergetika

 400 [IS-3-2-1002] (400) Dalekovod 400 kV s pripadajućim građevinama i uređajima - planirano	 110 kV [IS-3-2-2001] (110 kV) Dalekovod 110 kV s pripadajućim građevinama i uređajima	 [IS-3-2-2011] (TS) Transformatorsko i/ili rasklopno postrojenje područnog (regionalnog) značaja
 [IS-3-2-1012] (TS) Transformatorsko i/ili rasklopno postrojenje državnog značaja - planirano	 35 kV [IS-3-2-2003] (35 kV) Dalekovod 35 kV s pripadajućim građevinama i uređajima	 [IS-3-2-3013] (TS) Transformatorsko i/ili rasklopno postrojenje
 [IS-3-2-1202] (E) Elektrana državnog značaja - planirano	 35 kV [IS-3-2-2005] (35 kV) Kabel 35 kV s pripadajućim građevinama i uređajima	

REPUBLIKA HRVATSKA  
OSJEČKO-BARANJSKA ŽUPANIJA, GRAD VALPOVO

Naziv prostornog plana:

## Prostorni plan uređenja Grada Valpova

Naziv kartografskog prikaza prostornog plana:

2.3. Energetski sustav

Mjerilo prikaza:

1:25000

Vrsta postupka:

Postupak izrade i donošenja izmjene i dopune prostornog plana

Faza izrade plana:

Prijedlog prostornog plana za javnu raspravu

Oznaka revizije plana:

Odluka o izradi prostornog plana:

Odluka o izradi izmjene i dopune Prostornog plana uređenja Grada Valpova (Službeni glasnik Grada Valpova broj 5/2024)

Javna rasprava:

Javna rasprava provodi se od 15.07.2025. do zaključno s danom 30.07.2025.

Javni uvid:

od 15.07.2025. godine do 30.07.2025. godine, na lokaciji: Gradska uprava Grada Valpova, Matije Gupca 32, 31 550 Valpovo, svakog radnog dana u vremenu od 07,00 sati do 15,00 sati

Javno izlaganje:

dana 16.07.2025. godine, na lokaciji: Gradska vijećnica Grada Valpova, Matije Gupca 32, 31 550 Valpovo, u 11,00 sati

Nositelj izrade prostornog plana:

Osječko-baranjska županija, Grad Valpovo  
Upravni odjel za gospodarstvo i društvene djelatnosti

Odgovorna osoba nositelja izrade:

PROČELNIK  
Marko Vuksanić univ.spec.oec.

Tijelo koje donosi prostorni plan:

Osječko-baranjska županija, Grad Valpovo  
Gradsko vijeće

Predsjednik tijela koje donosi prostorni plan:

PREDSJEDNIK GRADSKOG VIJEĆA  
Igor Uranjek

Stručni izrađivač prostornog plana:

CENTAR ZA PROSTORNO UREĐENJE I  
ARCHITEKTURU d.o.o.  
Zagreb, Odranska ulica 2  
OIB: 93952250728

Odgovorna osoba stručnog izrađivača:

DIREKTORICA  
mr.sc. Zrinka Tadić dipl.ing.arh.

Odgovorni voditelj izrade:

mr.sc. Zrinka Tadić dipl.ing.arh.

Stručni tim:

Dora Dolečki Glasinović, dipl.ing.arh.

Naziv prostornog plana:

## Prostorni plan uređenja Grada Valpova

Naziv kartografskog prikaza prostornog plana:

2.3. Energetski sustav

Mjerilo prikaza:

1:25000

Vrsta postupka:

Postupak izrade i donošenja izmjene i dopune prostornog plana

Faza izrade plana:

Prijedlog prostornog plana za javnu raspravu

Oznaka revizije plana:

### Prostor za digitalni potpis

Odgovorna osoba nositelja izrade:

PROČELNIK

Marko Vuksanić univ.spec.oec.

Odgovorna osoba stručnog izrađivača:

DIREKTORICA

mr.sc. Zrinka Tadić dipl.ing.arh.

Odgovorni voditelj izrade:

mr.sc. Zrinka Tadić dipl.ing.arh.