




# TUMAČ PLANSKOG ZNAKOVLJA



## [OB-1-1] Obuhvat prostornog plana

 [OB-1-1-5001] Obuhvat prostornog plana

## [IS-1-1] Cestovni promet

 [IS-1-1-1003] (D) Cesta državnog značaja	 [oznaka] [IS-1-1-5022] ([oznaka]) Sabirna prometnica	[IS-1-1-5202] Staza
[IS-1-1-1201] Biciklistička prometnica	 [oznaka] [IS-1-1-5023] ([oznaka]) Ostala prometnica	 [IS-1-1-5301] (Ak) Autobusni kolodvor
[IS-1-1-2201] Biciklistička prometnica	 [IS-1-1-5025] Pješačka / Kolno-pješačka površina	 [IS-1-1-5304] (Pp) Parkiralište
 [oznaka] [IS-1-1-5021] ([oznaka]) Glavna prometnica	[IS-1-1-5201] Biciklistička prometnica	

## [IS-1-2] Željeznički promet

 [IS-1-2-2005] (L) Željeznička pruga za lokalni promet s pripadajućom željezničkom infrastrukturom	[IS-1-2-5008] Željeznička pruga za posebni promet s pripadajućom željezničkom infrastrukturom	 [IS-1-2-5010] (Žk) Željeznički kolodvor/Stajalište
---	---	--

## [IS-1-3] Pomorski promet

## [IS-1-4] Promet unutarnjim vodama

## [IS-1-5] Zračni promet

REPUBLIKA HRVATSKA  
OSJEČKO-BARANJSKA ŽUPANIJA, GRAD VALPOVO

Naziv prostornog plana:

## Urbanistički plan uređenja grada Valpovo

Naziv kartografskog prikaza prostornog plana:

2.1. Prometni sustav

Mjerilo prikaza:

1:5000

Vrsta postupka:

Postupak izrade i donošenja izmjene i dopune prostornog plana

Faza izrade plana:

Prijedlog prostornog plana za javnu raspravu

Oznaka revizije plana:

Odluka o izradi prostornog plana:

Odluka o izradi izmjene i dopune Urbanističkog plana uređenja grada Valpovo (Službeni glasnik Grada Valpova broj 5/2024)

Javna rasprava:

Javna rasprava provodi se od 15.07.2025. do zaključno s danom 30.07.2025.

Javni uvid:

od 15.07.2025. godine do 30.07.2025. godine, na lokaciji: Gradska uprava Grada Valpova, Matije Gupca 32, 31 550 Valpovo, svakog radnog dana u vremenu od 07,00 sati do 15,00 sati

Javno izlaganje:

dana 16.07.2025. godine, na lokaciji: Gradska vijećnica Grada Valpova, Matije Gupca 32, 31 550 Valpovo, u 12,00 sati

Nositelj izrade prostornog plana:

Osječko-baranjska županija, Grad Valpovo  
Upravni odjel za gospodarstvo i društvene djelatnosti

Odgovorna osoba nositelja izrade:

PROČELNIK  
Marko Vuksanić univ.spec.oec.

Tijelo koje donosi prostorni plan:

Osječko-baranjska županija, Grad Valpovo  
Gradsko vijeće

Predsjednik tijela koje donosi prostorni plan:

PREDSJEDNIK GRADSKOG VIJEĆA  
Igor Uranjek

Stručni izrađivač prostornog plana:

CENTAR ZA PROSTORNO UREĐENJE I  
ARCHITEKTURU d.o.o.  
Zagreb, Odranska ulica 2  
OIB: 93952250728

Odgovorna osoba stručnog izrađivača:

DIREKTORICA  
mr.sc. Zrinka Tadić dipl.ing.arh.

Odgovorni voditelj izrade:

mr.sc. Zrinka Tadić dipl.ing.arh.

Stručni tim:

Dora Dolečki Glasinović, dipl.ing.arh.

Naziv prostornog plana:

## Urbanistički plan uređenja grada Valpovo

Naziv kartografskog prikaza prostornog plana:

2.1. Prometni sustav

Mjerilo prikaza:

1:5000

Vrsta postupka:

Postupak izrade i donošenja izmjene i dopune prostornog plana

Faza izrade plana:

Prijedlog prostornog plana za javnu raspravu

Oznaka revizije plana:

### Prostor za digitalni potpis

Odgovorna osoba nositelja izrade:

PROČELNIK

Marko Vuksanić univ.spec.oec.

Odgovorna osoba stručnog izrađivača:

DIREKTORICA

mr.sc. Zrinka Tadić dipl.ing.arh.

Odgovorni voditelj izrade:

mr.sc. Zrinka Tadić dipl.ing.arh.