































TUMAČ PLANSKOG ZNAKOVLJA












[OB-1-1] Obuhvat prostornog plana

 [OB-1-1-5001] Obuhvat prostornog plana




[KN-1-1] Namjena prostora

 [KN-1-1-2851] (GO) Gospodarenje otpadom područnog (regionalnog) značaja	 [KN-1-1-5106] (D6) Javna i društvena namjena - visoka učilišta i znanstvene ustanove	 [KN-1-1-5281] (KS1) Komunalno-servisna namjena	 [KN-1-1-5902] (IS2) Površina infrastrukture - željeznički promet
 [KN-1-1-5003] (S3) Stambena namjena	 [KN-1-1-5107] (D7) Javna i društvena namjena - kulturna	 [KN-1-1-5282] (KS2) Komunalno-servisna namjena - reciklažno dvorište	 [KN-1-1-5907] (IS7) Površina infrastrukture - energetski sustav
 [KN-1-1-5053] (M3) Mješovita namjena	 [KN-1-1-5108] (D8) Javna i društvena namjena - vjerska	 [KN-1-1-5290] (Gr) Groblje	 [KN-1-1-5950] Prometna površina
 [KN-1-1-5101] (D1) Javna i društvena namjena - upravna	 [KN-1-1-5211] (I1) Proizvodna namjena	 [KN-1-1-5321] (V1) Površina unutarnjih voda - površina pod vodom	 [KN-1-1-5951] Kolno-pješačka površina
 [KN-1-1-5102] (D2) Javna i društvena namjena - socijalna	 [KN-1-1-5212] (I2) Proizvodna namjena - prehrambeno-prerađivačka	 [KN-1-1-5401] (T1) Ugostiteljsko-turistička namjena (u građevinskom području naselja)	 [KN-1-1-5952] Pješačka površina
 [KN-1-1-5103] (D3) Javna i društvena namjena - zdravstvena	 [KN-1-1-5261] (K1) Poslovna namjena - uslužna	 [KN-1-1-5602] (R2) Sportsko-rekreacijska namjena - sportske građevine i centri	 [KN-1-1-5954] (Pp) Parkirališna površina
 [KN-1-1-5104] (D4) Javna i društvena namjena - predškolska	 [KN-1-1-5262] (K2) Poslovna namjena - veliki trgovački centar	 [KN-1-1-5701] (Z1) Javna zelena površina - park/perivoj	 [KN-1-1-5958] (Bp) Mjesto za punjenje vozila/plovila na fosilna i alternativna goriva
 [KN-1-1-5105] (D5) Javna i društvena namjena - osnovnoškolska i srednjoškolska	 [KN-1-1-5263] (K3) Poslovna namjena - logističko-distribucijski centar	 [KN-1-1-5705] (Z5) Zaštitna zelena površina	 [KN-1-1-5996] (PPU) Površina određena prostornim planom uređenja grada, odnosno općine

[IS-1-1] Cestovni promet

 [IS-1-1-1003] (D) Cesta državnog značaja	 [IS-1-1-5021] ([oznaka]) Glavna prometnica	 [IS-1-1-5025] Pješačka / Kolno-pješačka površina	 [IS-1-1-5301] (Ak) Autobusni kolodvor
 [IS-1-1-1201] Biciklistička prometnica	 [IS-1-1-5022] ([oznaka]) Sabirna prometnica	 [IS-1-1-5201] Biciklistička prometnica	 [IS-1-1-5304] (Pp) Parkiralište
 [IS-1-1-2201] Biciklistička prometnica	 [IS-1-1-5023] ([oznaka]) Ostala prometnica	 [IS-1-1-5202] Staza	

[IS-1-2] Željeznički promet

 [IS-1-2-2005] (L) Željeznička pruga za lokalni promet s pripadajućom željezničkom infrastrukturom	 [IS-1-2-5008] Željeznička pruga za posebni promet s pripadajućom željezničkom infrastrukturom	 [IS-1-2-5010] (Žk) Željeznički kolodvor/Stajalište
---	---	--

REPUBLIKA HRVATSKA
OSJEČKO-BARANJSKA ŽUPANIJA, GRAD VALPOVO

Naziv prostornog plana:

Urbanistički plan uređenja grada Valpovo

Naziv kartografskog prikaza prostornog plana:

1.1. Namjena prostora

Mjerilo prikaza:

1:5000

Vrsta postupka:

Postupak izrade i donošenja izmjene i dopune prostornog plana

Faza izrade plana:

Prijedlog prostornog plana za javnu raspravu

Oznaka revizije plana:

Odluka o izradi prostornog plana:

Odluka o izradi izmjene i dopune Urbanističkog plana uređenja grada Valpovo (Službeni glasnik Grada Valpova broj 5/2024)

Javna rasprava:

Javna rasprava provodi se od 15.07.2025. do zaključno s danom 30.07.2025.

Javni uvid:

od 15.07.2025. godine do 30.07.2025. godine, na lokaciji: Gradska uprava Grada Valpova, Matije Gupca 32, 31 550 Valpovo, svakog radnog dana u vremenu od 07,00 sati do 15,00 sati

Javno izlaganje:

dana 16.07.2025. godine, na lokaciji: Gradska vijećnica Grada Valpova, Matije Gupca 32, 31 550 Valpovo, u 12,00 sati

Nositelj izrade prostornog plana:

Osječko-baranjska županija, Grad Valpovo
Upravni odjel za gospodarstvo i društvene djelatnosti

Odgovorna osoba nositelja izrade:

PROČELNIK
Marko Vuksanić univ.spec.oec.

Tijelo koje donosi prostorni plan:

Osječko-baranjska županija, Grad Valpovo
Gradsko vijeće

Predsjednik tijela koje donosi prostorni plan:

PREDSJEDNIK GRADSKOG VIJEĆA
Igor Uranjek

Stručni izrađivač prostornog plana:

CENTAR ZA PROSTORNO UREĐENJE I
ARCHITEKTURU d.o.o.
Zagreb, Odranska ulica 2
OIB: 93952250728

Odgovorna osoba stručnog izrađivača:

DIREKTORICA
mr.sc. Zrinka Tadić dipl.ing.arh.

Odgovorni voditelj izrade:

mr.sc. Zrinka Tadić dipl.ing.arh.

Stručni tim:

Dora Dolečki Glasinović, dipl.ing.arh.

Naziv prostornog plana:

Urbanistički plan uređenja grada Valpovo

Naziv kartografskog prikaza prostornog plana:

1.1. Namjena prostora

Mjerilo prikaza:

1:5000

Vrsta postupka:

Postupak izrade i donošenja izmjene i dopune prostornog plana

Faza izrade plana:

Prijedlog prostornog plana za javnu raspravu

Oznaka revizije plana:

Prostor za digitalni potpis

Odgovorna osoba nositelja izrade:

PROČELNIK

Marko Vuksanić univ.spec.oec.

Odgovorna osoba stručnog izrađivača:

DIREKTORICA

mr.sc. Zrinka Tadić dipl.ing.arh.

Odgovorni voditelj izrade:

mr.sc. Zrinka Tadić dipl.ing.arh.