

































TUMAČ PLANSKOG ZNAKOVLJA







[OB-1-1] Obuhvat prostornog plana

 [OB-1-1-3001] Obuhvat prostornog plana

[KN-1-1] Namjena prostora

	[KN-1-1-1310] Zemljište namijenjeno šumi i šumsko zemljište državnog značaja		[KN-1-1-3103] (D3) Javna i društvena namjena - zdravstvena		[KN-1-1-3290] (Gr) Groblje
	[KN-1-1-1901] (IS1) Površina infrastrukture - cestovni promet državnog značaja		[KN-1-1-3104] (D4) Javna i društvena namjena - predškolska		[KN-1-1-3301] Vrijedno zemljište namijenjeno poljoprivredi
	[KN-1-1-1908] (IS8) Površina infrastrukture - vodnogospodarski sustav državnog značaja		[KN-1-1-3105] (D5) Javna i društvena namjena - osnovnoškolska i srednjoškolska		[KN-1-1-3302] Ostalo zemljište namijenjeno poljoprivredi
	[KN-1-1-2851] (GO) Gospodarenje otpadom područnog (regionalnog) značaja		[KN-1-1-3107] (D7) Javna i društvena namjena - kulturna		[KN-1-1-3321] (V1) Površina unutarnjih voda - površina pod vodom
	[KN-1-1-3001] (S1) Stambena namjena - isključivo stambena		[KN-1-1-3108] (D8) Javna i društvena namjena - vjerska		[KN-1-1-3399] Ostalo zemljište
	[KN-1-1-3003] (S3) Stambena namjena		[KN-1-1-3211] (I1) Proizvodna namjena		[KN-1-1-3401] (T1) Ugostiteljsko-turistička namjena (u građevinskom području naselja)
	[KN-1-1-3005] (S5) Stambena namjena - poljoprivredna domaćinstva		[KN-1-1-3212] (I2) Proizvodna namjena - prehrambeno-prerađivačka		[KN-1-1-3602] (R2) Sportsko-rekreacijska namjena - sportske građevine i centri
	[KN-1-1-3053] (M3) Mješovita namjena		[KN-1-1-3261] (K1) Poslovna namjena - uslužna		[KN-1-1-3603] (R3) Sportsko-rekreacijska namjena - sportsko-rekreacijska igrališta na otvorenom
	[KN-1-1-3100] (D) Javna i društvena namjena		[KN-1-1-3262] (K2) Poslovna namjena - veliki trgovački centar		[KN-1-1-3701] (Z1) Javna zelena površina - park/perivoj
	[KN-1-1-3101] (D1) Javna i društvena namjena - upravna		[KN-1-1-3263] (K3) Poslovna namjena - logističko-distribucijski centar		
	[KN-1-1-3102] (D2) Javna i društvena namjena - socijalna		[KN-1-1-3281] (KS1) Komunalno-servisna namjena		

[IS-1-1] Cestovni promet

	[IS-1-1-1003] (D) Cesta državnog značaja		[IS-1-1-2005] (Ž) Cesta područnog (regionalnog) značaja		[IS-1-1-3201] Biciklistička prometnica
	[IS-1-1-1201] Biciklistička prometnica		[IS-1-1-3007] (L) Cesta lokalnog značaja		

[IS-1-2] Željeznički promet

	[IS-1-2-2005] (L) Željeznička pruga za lokalni promet s pripadajućom željezničkom infrastrukturom		[IS-1-2-3008] Željeznička pruga za posebni promet s pripadajućom željezničkom infrastrukturom
	[IS-1-2-2010] (Žk) Željeznički kolodvor/stajalište		[IS-1-2-3010] (Žk) Željeznički kolodvor/stajalište

REPUBLIKA HRVATSKA
OSJEČKO-BARANJSKA ŽUPANIJA, GRAD VALPOVO

Naziv prostornog plana:

Prostorni plan uređenja Grada Valpova

Naziv kartografskog prikaza prostornog plana:

1.1. Namjena prostora

Mjerilo prikaza:

1:25000

Vrsta postupka:

Postupak izrade i donošenja izmjene i dopune prostornog plana

Faza izrade plana:

Prijedlog prostornog plana za javnu raspravu

Oznaka revizije plana:

Odluka o izradi prostornog plana:

Odluka o izradi izmjene i dopune Prostornog plana uređenja Grada Valpova (Službeni glasnik Grada Valpova broj 5/2024)

Javna rasprava:

Javna rasprava provodi se od 15.07.2025. do zaključno s danom 30.07.2025.

Javni uvid:

od 15.07.2025. godine do 30.07.2025. godine, na lokaciji: Gradska uprava Grada Valpova, Matije Gupca 32, 31 550 Valpovo, svakog radnog dana u vremenu od 07,00 sati do 15,00 sati

Javno izlaganje:

dana 16.07.2025. godine, na lokaciji: Gradska vijećnica Grada Valpova, Matije Gupca 32, 31 550 Valpovo, u 11,00 sati

Nositelj izrade prostornog plana:

Osječko-baranjska županija, Grad Valpovo
Upravni odjel za gospodarstvo i društvene djelatnosti

Odgovorna osoba nositelja izrade:

PROČELNIK
Marko Vuksanić univ.spec.oec.

Tijelo koje donosi prostorni plan:

Osječko-baranjska županija, Grad Valpovo
Gradsko vijeće

Predsjednik tijela koje donosi prostorni plan:

PREDSJEDNIK GRADSKOG VIJEĆA
Igor Uranjek

Stručni izrađivač prostornog plana:

CENTAR ZA PROSTORNO UREĐENJE I
ARHITEKTURU d.o.o.
Zagreb, Odranska ulica 2
OIB: 93952250728

Odgovorna osoba stručnog izrađivača:

DIREKTORICA
mr.sc. Zrinka Tadić dipl.ing.arh.

Odgovorni voditelj izrade:

mr.sc. Zrinka Tadić dipl.ing.arh.

Stručni tim:

Dora Dolečki Glasinović, dipl.ing.arh.

Naziv prostornog plana:

Prostorni plan uređenja Grada Valpova

Naziv kartografskog prikaza prostornog plana:

1.1. Namjena prostora

Mjerilo prikaza:

1:25000

Vrsta postupka:

Postupak izrade i donošenja izmjene i dopune prostornog plana

Faza izrade plana:

Prijedlog prostornog plana za javnu raspravu

Oznaka revizije plana:

Prostor za digitalni potpis

Odgovorna osoba nositelja izrade:

PROČELNIK

Marko Vuksanić univ.spec.oec.

Odgovorna osoba stručnog izrađivača:

DIREKTORICA

mr.sc. Zrinka Tadić dipl.ing.arh.

Odgovorni voditelj izrade:

mr.sc. Zrinka Tadić dipl.ing.arh.