



REPUBLIKA HRVATSKA
MINISTARSTVO GOSPODARSTVA

Uprava za energetiku
Sektor za naftno rudarstvo i geotermalne vode za energetske svrhe

KLASA: UP/I-392-01/23-01/30

URBROJ: 526-06-04-01-25-7

Zagreb, 3. lipnja 2025.

Ministarstvo gospodarstva, OIB: 19370100881, na temelju odredbe članka 48. stavka 1. Zakona o istraživanju i eksploataciji ugljikovodika („Narodne novine“, br. 52/18, 52/19 i 30/21), u postupku izdavanja dozvole za pridobivanje ugljikovodika pokrenutom na zahtjev investitora INA-INDUSTRIJA NAFTE, d.d. iz Zagreba, OIB: 27759560625, izdaje

DOZVOLU
za pridobivanje ugljikovodika na eksploatacijskom polju ugljikovodika
„Obod“

1. Investitoru INA-INDUSTRIJA NAFTE, d.d., OIB: 27759560625, iz Zagreba, Avenija V. Holjevca 10, (u daljnjem tekstu: Investitor) **izdaje se dozvola za pridobivanje ugljikovodika na eksploatacijskom polju ugljikovodika „Obod“.**
2. Eksploatacijsko polje ugljikovodika „Obod“ (u daljnjem tekstu: EPU Obod) **utvrđeno je Rješenjem** Ministarstva gospodarstva, Uprave za energetiku i rudarstvo, Sektora za rudarstvo (KLASA: UP/I-310-01/15-03/21, URBROJ: 526-04-02/2-15-03, od 11. svibnja 2015.) i Dopunskim Rješenjem (KLASA: UP/I-310-01/15-03/21, URBROJ: 526-04-02/2-15-05, od 17. prosinca 2015.), površine 34,09 km². Nalazi se na području Grada Našice, Grada Valpovo, Općine Đurđenovac, Općine Magadenovac, Općine Marijanci i Općine Koška u Osječko-baranjskoj županiji. Upisano je u Registar eksploatacijskih polja ugljikovodika Ministarstva gospodarstva.
3. Količine i kakvoće rezervi ugljikovodika na EPU Obod potvrđene su Rješenjem Ministarstva gospodarstva, Uprave za energetiku, Sektora za naftno-rudarstvo i geotermalne vode za energetske svrhe (KLASA: UP/I-392-01/23-01/60, URBROJ: 517-07-3-2-23-8, od 15. rujna 2023.), sa stanjem na dan 31. prosinca 2022.
4. Dozvola za pridobivanje ugljikovodika na EPU Obod izdaje se sukladno projektima:
 - Glavni rudarski projekt naftno-plinskog polja „Beničanci“ sa pripadajućim poljima (KLASA: UP/I-310-01/90-03/02, URBROJ: 526-02-90-3, od 30. svibnja 1990.)
 - Dopunski rudarski projekt pokusnog zavodnjavanja na polju „Obod“ (KLASA: UP/I-310-01/95-03/112, URBROJ: 526-04-96-04, od 6. rujna 1996.)
 - Glavni rudarski projekt njihalica (KLASA: UP/I-310-01/93-03/33, URBROJ: 526-04-93-04, od 27. listopada 1993.)

- Dopunski rudarski projekt podizanja fluida uronjenim centrifugalnim sisaljka na naftno-plinskom polju Žutica - tipski projekt (KLASA: UP/I-310-01/97-03/149, URBROJ: 526-04-98-06, od 2. lipnja 1998.);
 - Dopunski rudarski projekt remontnih rudarskih radova na naftnom polju Privlaka – tipski projekt (KLASA: UP/I-310-01/98-03/96, URBROJ: 526-04-99-06, od 26. siječnja 1999.);
 - Dopunski rudarski projekt o primjeni Petra Jet tehnologije na našim proizvodnim bušotinama u svrhu povećanja iscrpka - tipski projekt (KLASA: UP/I-310-01/99-03/161, URBROJ: 526-04-98-05, od 5. srpnja 2000.)
 - Dopunski rudarski projekt pokusnog zavodnjavanja na polju „Obod“ (KLASA: UP/I-310-01/95-03/112, URBROJ: 526-04-96-04, od 6. rujna 1996.)
 - Dopunski rudarski projekt eksploatacije ugljikovodika na eksploatacijskom polju "Obod" – Dopuna 2 (KLASA: UP/I-310-01/13-03/229, URBROJ: 526-04-02/2-14-5, od 6. ožujka 2014.)
 - Dopunski rudarski projekt dogradnje mjernih pretvornika i klipnih kompresora na konstrukciju njihalice i prijenos podataka za kontrolu i praćenje rada bušotina na eksploatacijskom polju ugljikovodika „Deletovci“ - Tipski projekt (KLASA: UP/I-310-01/15-03/153, URBROJ: 526-04-02/2-15-05, od 25. rujna 2015.)
 - Dopunski rudarski projekt za doziranje kemijskih aditiva primjenom dozimo-pumpnog agregata na eksploatacijskom polju ugljikovodika Ivanić - Tipski projekt (UP/I-310-01/18-03/69, URBROJ: 517-06-3-1-18-7, od 10. rujna 2018.)
 - **Dopunski projekt razrade i eksploatacije na eksploatacijskom polju ugljikovodika „Obod“ – treća dopuna** (KLASA: UP/I-392-01/23-01/112, URBROJ: 517-07-3-1-23-9, od 28. prosinca 2023.)
5. Investitor je dužan plaćati fiksnu novčanu naknadu za površinu utvrđenog EPU Obod i varijabilnu novčanu naknadu za pridobivene količine ugljikovodika, sukladno propisu kojim se uređuje plaćanje naknade za istraživanje i eksploataciju ugljikovodika.
 6. Investitor je dužan Ministarstvu gospodarstva i Agenciji za ugljikovodike dostaviti najkasnije 30 dana prije početka svake kalendarske godine plan eksploatacije, a koji mora biti u skladu s provjerenom naftno-rudarskom dokumentacijom.
 7. Investitor je dužan Ministarstvu gospodarstva i Agenciji za ugljikovodike najkasnije 30 dana po isteku kalendarske godine u godišnjem izvješću o realiziranoj eksploataciji prikazati odstupanja u odnosu na elaborat o rezervama potvrđen rješenjem o utvrđivanju količina i kakvoći rezervi. Ako je došlo do bitnih odstupanja pridobivenih količina ugljikovodika iz elaborata o rezervama, kao i promjene kategorizacije rezervi, Ministarstvo gospodarstva može zatražiti izradu izvanrednog elaborata o rezervama.
 8. Sastavni dijelovi ove Dozvole su:
 - Zemljovid utvrđenog eksploatacijskog polja ugljikovodika „Obod“ (Prilog 1.).
 - Pregledna karta naftno-rudarskih objekata i postrojenja eksploatacijskog polja ugljikovodika „Obod“, s označenim katastarskim česticama i granicama katastarskih općina (Prilog 2.).
 - Tablica s navedenim katastarskim česticama (Prilog 3.).

9. Investitor je dužan dostaviti Ministarstvu gospodarstva jamstvo za troškove sanacije EPU Obod u iznosu od 6.330.699,00 EUR (slovima: šest milijuna tristo trideset tisuća šesto devedeset devet eura) prije potpisivanja ugovora o eksploataciji ugljikovodika na EPU Obod. Jamstvo za troškove sanacije može biti u obliku zadužnice koja je izdana sukladno propisima koji propisuju oblik i sadržaj zadužnice.
10. Investitor je dužan svake godine dostaviti Ministarstvu gospodarstva izjavu kojom potvrđuje da je zadužnica izdana sukladno točki 9. izreke ove Dozvole valjana.
11. Investitor je dužan dostaviti imenovanje odgovornog voditelja izvođenja naftno-rudarskih radova prije potpisivanja ugovora o eksploataciji ugljikovodika na EPU Obod.
12. U roku od 60 dana od dana izvršnosti ove Dozvole, Investitor mora s Ministarstvom gospodarstva, temeljem ove Dozvole sklopiti ugovor o eksploataciji ugljikovodika na EPU Obod.
13. Rok na koji se Investitoru izdaje dozvola za pridobivanje ugljikovodika na EPU Obod određen je temeljem Dopunskog projekta razrade i eksploatacije na eksploatacijskom polju ugljikovodika „Obod“ – treća dopuna (KLASA: UP/I-392-01/23-01/112, URBROJ: 517-07-3-1-23-9, od 28. prosinca 2023.), a u trajanju **do 31. prosinca 2031.**
14. Ova Dozvola objavljuje se na mrežnim stranicama Ministarstva gospodarstva, Osječko-baranjske županije, Grada Našice, Grada Valpovo, Općine Đurđenovac, Općine Magadenovac, Općine Marijanci i Općine Koška.
15. Danom izvršnosti ove Dozvole, Odluka o davanju koncesije za eksploataciju mineralnih sirovina na eksploatacijskom polju ugljikovodika „Obod“ (KLASA: UP/I-310-01/15-03/126, URBROJ: 526-04-02/2-16-03, od 20. siječnja 2016.) stavlja se izvan snage.

Obrazloženje

Investitor INA-INDUSTRIJA NAFTE, d.d., OIB: 27759560625, Istraživanje i proizvodnja nafte i plina, Avenija Većeslava Holjevca 10, 10000 Zagreb, (u daljnjem tekstu: Investitor) podnio je 14. lipnja 2019. Ministarstvu zaštite okoliša i energetike, Upravi za energetiku a koje je 17. svibnja 2024. postalo Ministarstvo gospodarstva (u daljnjem tekstu: Ministarstvo) *Zahtjev za izdavanje Dozvole za pridobivanje ugljikovodika i sklapanje Ugovora o eksploataciji ugljikovodika na eksploatacijskom polju ugljikovodika „Obod“* (oznaka: 50000218/28-05-19/001/181, od 7. lipnja 2019., u daljnjem tekstu: Zahtjev) prema odredbama članka 48. stavka 5. Zakona o istraživanju i eksploataciji ugljikovodika (u daljnjem tekstu: Zakon).

Uz zahtjev su priložene kopije sljedećih dokumenata:

1. Ugovor o koncesiji za eksploataciju mineralnih sirovina na eksploatacijskom polju ugljikovodika „Obod“ (KLASA: UP/I-310-01/15-03/126, URBROJ: 526-04-02/2-16-07 od 19. svibnja 2016.)
2. Rješenje o utvrđivanju eksploatacijskog polja ugljikovodika „Obod“ KLASA:UP/I-310-01/15-03/21, URBROJ 526-04-02/2-15-03; od 11. svibnja 2015. i Dopunsko rješenje KLASA:UP/I-310-01/15-03/21; URBROJ 526-04-02/2-15-05 od 17. prosinca 2015.

3. Rješenje o potvrdi količina i kakvoće rezervi ugljikovodika na eksploatacijskom polju „Obod“, naftno polje Obod-Lacići (KLASA: UP/I-310-01/15-03/107; URBROJ: 526-04-02/2-15-04, od 10. kolovoza 2015.)
4. Naslovnice provjerene naftno-rudarske projektne dokumentacije:
 - 4.1. Glavni rudarski projekt naftno-plinskog polja „Beničanci“ sa pripadajućim poljima (KLASA: UP/I-310-01/90-03/02, URBROJ: 526-02-90-3, od 30. svibnja 1990.)
 - 4.2. Glavni tipski rudarski projekt „Sanacija isplačnih jama u INA-Naftaplina“ (KLASA: UP/I-310-01/90-03/76, URBROJ: 526-02-90-6, od 3. prosinca 1990.)
 - 4.3. Glavni rudarski projekt njihalica (KLASA: UP/I-310-01/93-03/33, URBROJ: 526-04-93-04, od 27. listopada 1993.)
 - 4.4. Dopunski rudarski projekt podizanja fluida uronjenim centrifugalnim sisaljka na naftno-plinskom polju Žutica - tipski projekt (KLASA: UP/I-310-01/97-03/149, URBROJ: 526-04-98-06, od 2. lipnja 1998.)
 - 4.5. Dopunski rudarski projekt remontnih rudarskih radova na naftnom polju Privlaka – tipski projekt (KLASA: UP/I-310-01/98-03/96, URBROJ: 526-04-99-06, od 26. siječnja 1999.)
 - 4.6. Dopunski rudarski projekt o primjeni Petra Jet tehnologije na našim proizvodnim bušotinama u svrhu povećanja iscrpka - tipski projekt (KLASA: UP/I-310-01/99-03/161, URBROJ: 526-04-98-05, od 5. srpnja 2000.)
 - 4.7. Dopunski rudarski projekt eksploatacije ugljikovodika na eksploatacijskom polju "Obod" – Dopuna 2 (KLASA: UP/I-310-01/13-03/229, URBROJ: 526-04-02/2-14-5, od 6. ožujka 2014.)
 - 4.8. Dopunski rudarski projekt dogradnje mjernih pretvornika i klipnih kompresora na konstrukciju njihalice i prijenos podataka za kontrolu i praćenje rada bušotina na eksploatacijskom polju ugljikovodika „Deletovci“ - Tipski projekt (KLASA: UP/I-310-01/15-03/153, URBROJ: 526-04-02/2-15-05, od 25. rujna 2015.)
 - 4.9. Dopunski rudarski projekt za doziranje kemijskih aditiva primjenom dozirno-pumpnog agregata na eksploatacijskom polju ugljikovodika Ivanić - Tipski projekt (UP/I-310-01/18-03/69, URBROJ: 517-06-3-1-18-7, od 10. rujna 2018.)
5. Presliku Izjave osoba ovlaštenih za zastupanje o nepostojanju zapreka propisanih člankom 17. Zakona o istraživanju i eksploataciji ugljikovodika ovjerenu od strane javnog bilježnika (OV-12504/2019, od 9. svibnja 2019.)
6. Preglednu kartu eksploatacijskog polja ugljikovodika „Obod“.

Inspekcijskim nadzorom 9. ožujka 2023. godine utvrđeno je da za dio naftno-rudarskih objekata na eksploatacijskom polju ugljikovodika „Obod“ u Ugovoru nisu navedene zemljišno-knjižne čestice na kojima se isti nalaze, već su iste čestice navedene u popisu čestica u Ugovoru o koncesiji za eksploataciju mineralnih sirovina na eksploatacijskom polju ugljikovodika „Beničanci“ (KLASA: UP/I-301-01/14-03/46, URBROJ: 526-04-02-01/2-14-12, od 19. prosinca 2014.). Stoga je Investitor 15. ožujka 2023. podnio Ministarstvu gospodarstva i održivog razvoja, Upravi za energetiku, *Molbu za ispravak Ugovora o koncesiji, a posredno, za izdavanje privremenog rješenja kojim će se omogućiti izvođenje naftno-rudarskih radova eksploatacije ugljikovodika na eksploatacijskom polju „Obod“ do izdavanja dozvole za pridobivanje i sklapanje ugovora o eksploataciji ugljikovodika* (od 13. ožujka 2023., u daljnjem tekstu: Molba)

Uz Molbu su priložene kopije sljedećih dokumenata:

1. Zapisnik o obavljenom inspekcijskom nadzoru poslovanja trgovačkog društva INA-INDUSTRIJA NAFTE d.d. u istraživanju i eksploataciji ugljikovodika na eksploatacijskom polju ugljikovodika „Obod“ (KLASA: 312-02/23-05/24, UBOJ: 443-01-12-2-2, od 9. ožujka 2023.)
2. Ugovor o osnivanju prava služnosti na zemljištu u vlasništvu Republike Hrvatske u svrhu eksploatacije mineralnih sirovina na EP „Beničanci“ (BROJ: 15005/2014, od 12. studenog 2014.)
3. Ugovor o osnivanju prava služnosti na zemljištu u vlasništvu Republike Hrvatske u svrhu eksploatacije mineralnih sirovina na EP „Beničanci“ (BROJ: 15005/2014, od 12. studenog 2014.)
4. Dodatak Ugovoru o osnivanju prava služnosti na zemljištu u vlasništvu Republike Hrvatske u svrhu eksploatacije mineralnih sirovina na EP „Beničanci“ (BROJ: 15005/2014, od 28. studenog 2014.)
5. Ugovor o osnivanju prava služnosti na zemljištu u vlasništvu Republike Hrvatske (BROJ: 14205/2016)
6. Ugovor o osnivanju prava služnosti na zemljištu u vlasništvu Republike Hrvatske (BROJ: 16505/2016)
7. Preglednu kartu naftno-rudarskih objekata i postrojenja eksploatacijskog polja ugljikovodika „Obod“ u mjerilu 1:6500
8. Ugovor o koncesiji za eksploataciju mineralnih sirovina na eksploatacijskom polju ugljikovodika „Obod“ (KLASA: UP/I-310-01/15-03/126, URBROJ: 526-04-02/2-16-07 od 19. svibnja 2016.)
9. Rješenje o upisu u Registar eksploatacijskih polja Ministarstva gospodarstva naftno-rudarskih objekata i postrojenja eksploatacijskog polja ugljikovodika „Obod“ (KLASA: UP/I-310-01/14-03/195, URBROJ: 526-04-02/2-14-02, od 3. listopada 2014.)
10. Rješenje o upisu u Registar eksploatacijskih polja Ministarstva gospodarstva naftno-rudarskih objekata i postrojenja eksploatacijskog polja ugljikovodika „Beničanci“ (KLASA: UP/I-310-01/14-03/210, URBROJ: 526-04-02/2-14-02, od 24. listopada 2014.)
11. Geodetski elaborat za dozvolu za pridobivanje ugljikovodika na eksploatacijskom polju ugljikovodika „Obod“ (ožujak 2023.)

Ministarstvo je 30. ožujka 2023. donijelo Privremeno rješenje (KLASA: UP/I-392-01/23-01/30, URBROJ: 517-07-3-1-23-2, u daljnjem tekstu: Privremeno rješenje) kojim omogućuje Investitoru izvođenje naftno-rudarskih radova u svrhu nastavka eksploatacije ugljikovodika na eksploatacijskom polju ugljikovodika „Obod“.

Kako Investitor nije uspio riješiti sve imovinsko pravne odnose te sukladno točki VIII. Privremenog rješenja dostavio na provjeru Dopunski projekt razrade i eksploatacije na eksploatacijskom polju ugljikovodika „Obod“ – treća dopuna, Ministarstvo je u više navrata rok važenja Privremenog rješenja produljilo: Izmjenom Privremenog rješenja (KLASA: UP/I-392-01/23-01/30, URBROJ: 517-07-3-1-23-4 od 20. rujna 2023.) i 2. Izmjenom Privremenog rješenja (KLASA: UP/I-392-01/23-01/30, URBROJ: 526-07-3-24-6 od 20. rujna 2024.).

Dopunskim projektom razrade i eksploatacije na eksploatacijskom polju ugljikovodika „OBOD“ – treća dopuna prikazani su: Geofizički pregled eksploatacijskog polja, Pregled geokemijskih odnosa eksploatacijskog polja „Obod“, Geološki odnosi, Procjena petrofizikalnih parametara, Procjena volumena rezervi, Karakterizacija ležišta i svojstva fluida, Dinamika pridobivanja ležišnih fluida i pridobive rezerve, Plan sanacije, Mjere sigurnosti i zaštite, Rizici projekta i Ekonomska evaluacija projekta. Prikazana su i tehničko-tehnološka rješenja naftno-rudarske opreme za pridobivanje i sabiranje ugljikovodika te je tehnološki opisan cjelokupni sabirno-otpremni sustav eksploatacijskog polja ugljikovodika „Obod“, a također prikazana su i tipska rješenja remontnih radova i ugradnje linearnog sustava podizanja fluida dubinskom sisaljkom u bušotini.

Investitor je riješio imovinsko-pravne odnose na zemljišnoknjižnim česticama na kojima se odvijaju naftno-rudarski radovi u skladu s provjerenim Dopunskim projektom razrade i eksploatacije na eksploatacijskom polju ugljikovodika „Obod“ – treća dopuna (KLASA: UP/I-392-01/23-01/112, URBROJ: 517-07-3-1-23-9, od 28. prosinca 2023.) i ostalim provjerenim naftno-rudarskim projektima iz točke 4. izreke ove Dozvole te nije predviđeno korištenje nekretnina različitih od nekretnina na kojima se odvijaju naftno-rudarski radovi, a za koje je prethodno, u svibnju 2025., dostavljen dokaz o pravu korištenja zemljišnih čestica unutar EPU Obod, odnosno imovinsko-pravni odnosi smatraju se riješenim.

Točke 1. do 4. izreke ove Dozvole temelje se na članku 48. stavku 7. točkama 1. do 4. Zakona.

Točka 5. izreke ove Dozvole temelji se na članku 51. Zakona i člancima 4. i 6. Uredbe o naknadi za istraživanje i eksploataciju ugljikovodika („Narodne novine“, br. 25/20 i 43/23).

Točka 6. izreke ove Dozvole temelji se na članku 129. stavku 5. Zakona, kojim je utvrđeno da plan eksploatacije koji je Investitor dužan dostaviti Ministarstvu i Agenciji za ugljikovodike, 30 dana prije početka kalendarske godine, mora biti usklađen s provjerenom naftno-rudarskom dokumentacijom.

Točka 7. izreke ove Dozvole utvrđena je u skladu s člankom 41. stavcima 4. i 5. Zakona, kojima je određeno da je Investitor dužan Ministarstvu i Agenciji za ugljikovodike najkasnije 30 dana po isteku kalendarske godine u godišnjem izvješću o realiziranoj eksploataciji prikazati odstupanja u odnosu na elaborat o rezervama potvrđen rješenjem o utvrđivanju količina i kakvoći rezervi. Ako dođe do bitnih odstupanja od uvjeta i dinamike pridobivanja iz elaborata o rezervama, kao i promjene kategorizacije rezervi, Ministarstvo može zatražiti izradu izvanrednog elaborata o rezervama.

Točka 8. izreke ove Dozvole temelji se na članku 48. stavku 7. točki 5. Zakona, a odnosi se na obvezu Investitora za dostavom dokaza o pravu korištenja zemljišnih čestica unutar eksploatacijskog polja.

Rok za dostavu jamstva iz točke 9. izreke ove Dozvole i rok za dostavu izjave iz točke 10. izreke ove Dozvole, kojom se utvrđuje da je izdana zadužnica valjana, utvrđen je u skladu s člankom 48. stavkom 7. točkom 6. Zakona.

Točka 11. izreke ove Dozvole utvrđena je u skladu s člankom 129. Zakona.

Točka 12. izreke ove Dozvole utvrđena je u skladu s člankom 48. stavkom 7. točkom 7. Zakona.

Točka 13. izreke ove Dozvole utvrđena je u skladu s člankom 48. stavkom 7. točkom 9. Zakona.

Točka 14. izreke ove Dozvole utvrđena je temeljem članka 12. stavka 2. Zakona.

Radi postizanja pravne sigurnosti točkom 15. izreke ove Dozvole se određuje koji akt se stavlja izvan snage izvršnošću ove Dozvole.

UPUTA O PRAVNOM LIJEKU

Protiv ove dozvole ne može se izjaviti žalba, ali se može pokrenuti upravni spor. Upravni spor pokreće se tužbom nadležnom upravnom sudu u roku 30 dana od dana dostave ove dozvole. Tužba se predaje neposredno u pisanom obliku, usmeno na zapisnik ili se šalje poštom, odnosno dostavlja u elektroničkom obliku putem informacijskog sustava.



PRILOZI:

Prilog 1.: Zemljovid utvrđenog eksploatacijskog polja ugljikovodika „Obod“

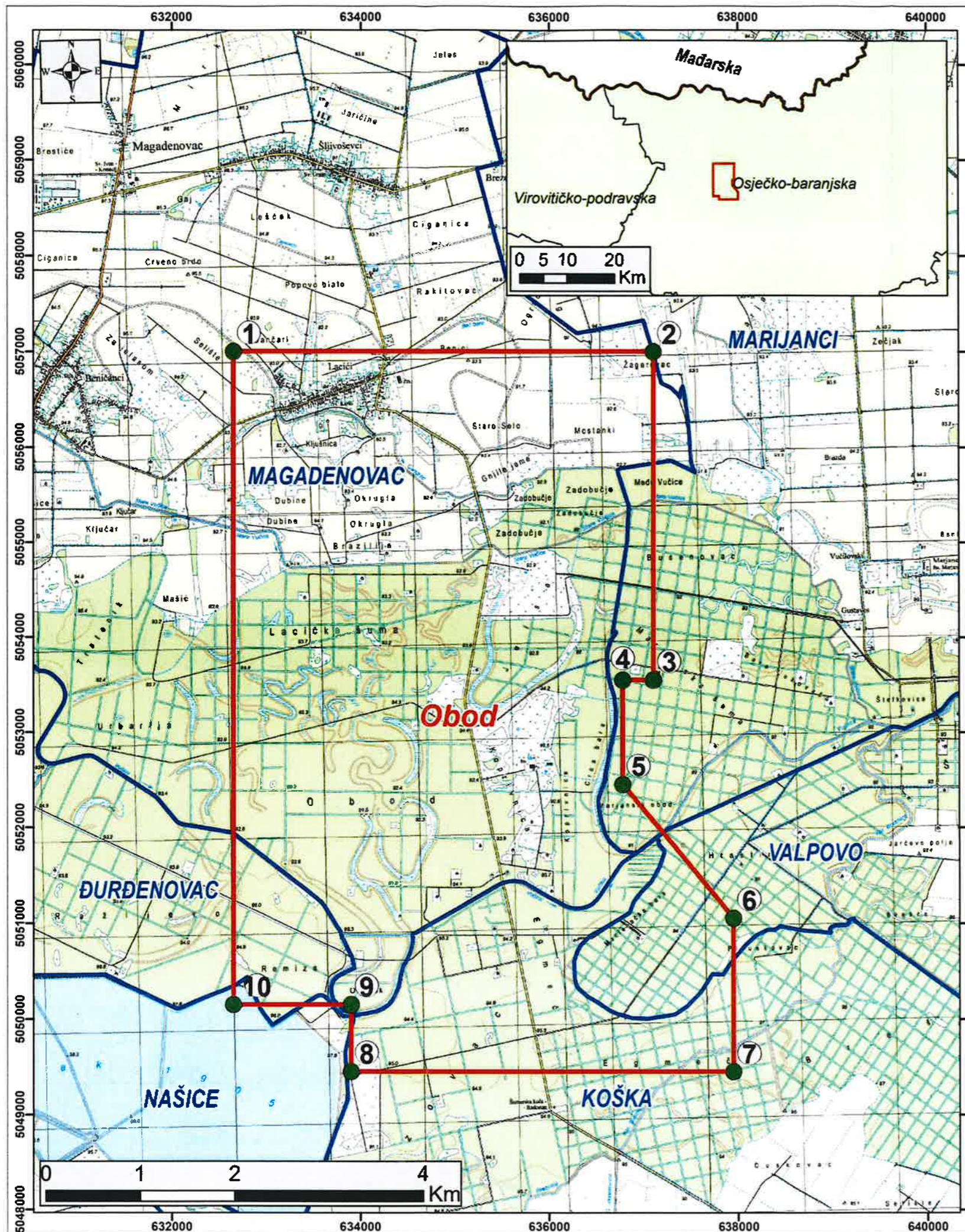
Prilog 2.: Pregledna karta naftno-rudarskih objekata i postrojenja eksploatacijskog polja ugljikovodika „Obod“, s označenim katastarskim česticama i granicama katastarskih općina

Prilog 3.: Tablica s navedenim katastarskim česticama

DOSTAVITI:

1. INA-INDUSTRIJA NAFTE d.d., Istraživanje i proizvodnja nafte i plina, Avenija Većeslava Holjevca 10, 10000 Zagreb
2. Elektroničkim putem:
 1. Agencija za ugljikovodike: pisarnica@azu.hr
 2. Državni inspektorat – Sektor za nadzor rudarstva, energetike i opreme pod tlakom: pisarnica.dirh@dirh.hr

3. Državni inspektorat – Sektor za nadzor zaštite okoliša, zaštite prirode i vodopravni nadzor: pisarnica.dirh@dirh.hr
 4. Ministarstvo financija: pisarnica@mfin.hr
 5. Ministarstvo prostornoga uređenja, graditeljstva i državne imovine: episarnica@mpgi.hr
 6. Osječko-baranjska županija, pisarnica@obz.hr
 7. Grad Našice, grad@nasice.hr
 8. Grad Valpovo, mail@valpovo.hr
 9. Općina Đurđenovac, opcina-djurdjenovac@po.t-com.hr
 10. Općina Magadenovac, opcina.magadenovac@os.t-com.hr
 11. Općina Marijanci, info@marijanci.hr
 12. Općina Koška, opcina-koska@os.t-com.hr
 13. Ministarstvo zaštite okoliša i zelene tranzicije, Uprava za vodno gospodarstvo i zaštitu mora, tajnica.uvg@mzozt.hr
 14. Ministarstvo zaštite okoliša i zelene tranzicije, Uprava za procjenu utjecaja na okoliš i održivo gospodarenje otpadom, puo.otpad@mzozt.hr
 15. Ministarstvo zaštite okoliša i zelene tranzicije, Uprava za zaštitu prirode, snjezana.starcevic@mzozt.hr
3. Pismohrana



Zemljovid utvrđenog eksploatacijskog polja uglikovodika „OBOD“

Ministarstvo gospodarstva

Uprava za energetiku

Sektor za naftno rudarstvo i geotermalne vode za energetske svrhe

Rješenje kojim je utvrđeno eksploatacijsko polje

KLASA: UP/I-310-01/15-03/21

URBROJ: 526-04-02/2-15-03

Zagreb, 11. svibnja 2015.

Dopunsko rješenje kojim je utvrđeno eksploatacijsko polje

KLASA: UP/I-310-01/15-03/21

URBROJ: 526-04-02/2-15-05

Zagreb, 17. prosinca 2015.

Ovlaštenik eksploatacijskog polja: INA - INDUSTRIJA NAFTE d.d. Zagreb



Mjerilo 1:45 000

Tumač:

- Vršne točke utvrđenog EPU "Obod"
- Granica utvrđenog EPU "Obod"
- Jedinice lokalne samouprave

Koordinate vršnih točaka utvrđenog EPU "Obod"

OZNAKA TOČKE	KOORDINATE HTRS96/TM	
	E	N
1	632650,00	5057000,00
2	637100,00	5057000,00
3	637100,00	5053550,00
4	636775,00	5053550,00
5	636775,00	5052450,00
6	637950,00	5051050,00
7	637950,00	5049450,00
8	633900,00	5049450,00
9	633900,00	5050150,00
10	632650,00	5050150,00

Površina = 34,09 km²

PREGLEDNA KARTA NAFTNO-RUDARSKIH OBJEKATA I POSTROJENJA EKSPLOATACIJSKOG POLJA UGLJIKOVODIKA "OBOD"

Mjerilo 1:6 500

Tumač znakova:

○ Objekti eksploatacijskog polja ugljikovodika "Obod":

k.o. Lacići




Ob-1, Ob-13, Ob-16, R-2 Ob, Ob-17, Ob-19, Ob-21, Ob-22, Ob-24, Ob-25, TS-25 Ob, Ob-30, Ob-31, TS-31 Ob, Ob-32, Ob-34, TS-34 Ob, Ob-35AL, TS-35 Ob, Ob-36AL, Ob-37AL, TS-37 Ob, Ob-38, R-4 Ob, Č-5 Ob, Ob-39, Ob-41, TS-41 Ob, Ob-42AL, Ob-43, Ob-46, TS-48 Ob, Č-1 Ob, TS-9 Ob, Č-3 Ob, R-1 Ob, Č-4 Ob, R-3 Ob, TS-32 Ob

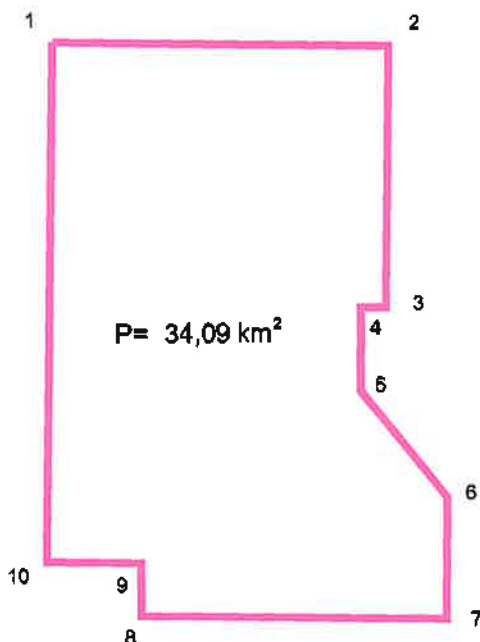
k.o. Niza

Ob-6, Ob-7AL, TS-7 Ob, TS-1 Ob

k.o. Koška

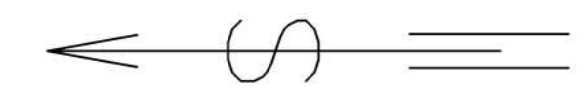
Ob-4, TS-4 Ob, Ob-15

-  Granica EPU "OBOD"
-  Granice katastarskih općina
-  Granice općina/gradova

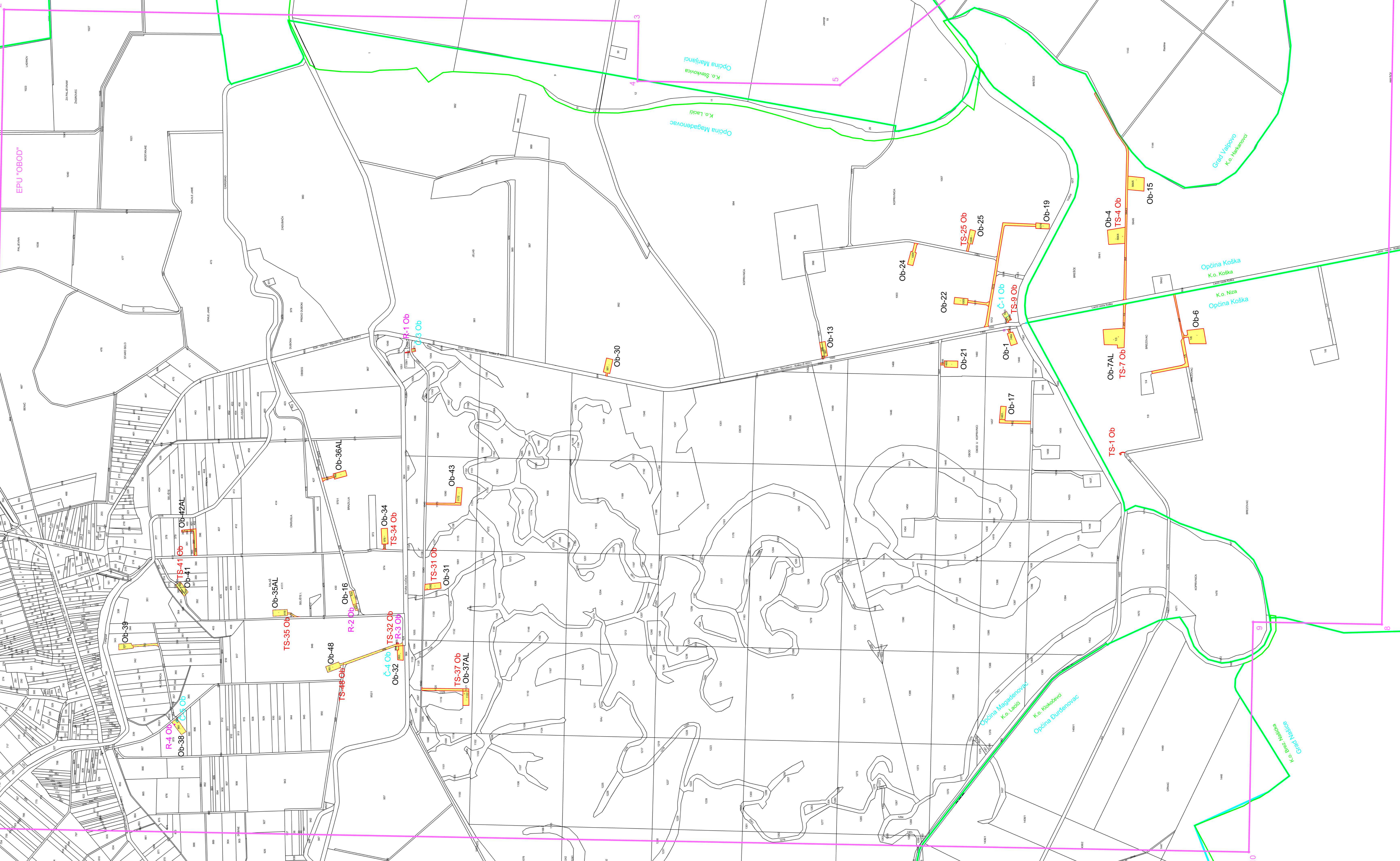


Koordinate vršnih točaka EPU "Obod"

1	632 650	5 057 000
2	637 100	5 057 000
3	637 100	5 053 550
4	636 775	5 053 550
5	636 775	5 052 450
6	637 950	5 051 050
7	637 950	5 049 450
8	633 900	5 049 450
9	633 900	5 050 150
10	632 650	5 050 150




OSJEČKO - BARANJSKA ŽUPANIJA



IMA-Inženjering d.o.o. Istarski put, 10000 Rijeka Brijunska ulica 11 Avenija Vukoslava Rogovca 10, 10 000 Zagreb	EPU "OBOD"	Datum: ožujak 2023.
---	------------	------------------------

**PREGLEDNA KARTA NAFTNO-RUDARSKIH OBJEKATA I POSTROJENJA
EKSPLOATACIJSKOG POLJA UGLJIKOVODIKA "OBOD"**
Mjerilo 1:8 500

- Tumač znakova:
- Objekti eksploatacijskog polja ugljikovodika "Obod":
 - k.o. Lacić
 - Ob-1, Ob-13, Ob-16, R-2 Ob, Ob-17, Ob-18, Ob-21, Ob-22, Ob-24, Ob-25, TS-25 Ob, Ob-31, TS-31 Ob, Ob-32, Ob-34, TS-34 Ob, Ob-36AL, TS-35 Ob, Ob-36AL, Ob-37AL, TS-37 Ob, Ob-38, R-4 Ob, C-5 Ob, Ob-39, Ob-41, TS-41 Ob, Ob-42AL, Ob-43, Ob-45, TS-48 Ob, C-1 Ob, TS-9 Ob, C-3 Ob, R-1 Ob, C-4 Ob, R-3 Ob, TS-32 Ob
 - k.o. Nizza
 - Ob-6, Ob-7AL, TS-7 Ob, TS-1 Ob
 - k.o. Koška
 - Ob-4, TS-4 Ob, Ob-15



Redni broj	Broj zemljišta				Katastarska općina	Na dijelu zemljišne čestice površine (m ²)
	Zemljišnoknjižna oznaka	Zemljišnoknjižni uložak	Katastarska oznaka	Posjedovni list		
1.	1464	844	1464	844	Lacići	2.302
- ukupna površina zemljišne čestice: 2.302 m ² - Zemljišno knjižni uložak izdan od Općinskog suda u Osijeku, Zemljišnoknjižni odjel Donji Miholjac - Ugovor o osnivanju prava služnosti na zemljištu u vlasništvu Republike Hrvatske						
2.	1439	870	1439	870	Lacići	196
- ukupna površina zemljišne čestice: 196 m ² - Zemljišno knjižni uložak izdan od Općinskog suda u Osijeku, Zemljišnoknjižni odjel Donji Miholjac - Ugovor o osnivanju prava služnosti na zemljištu u vlasništvu Republike Hrvatske						
3.	997	849	997	849	Lacići	1.417
- ukupna površina zemljišne čestice: 1.417 m ² - Zemljišno knjižni uložak izdan od Općinskog suda u Osijeku, Zemljišnoknjižni odjel Donji Miholjac - Ugovor o osnivanju prava služnosti na zemljištu u vlasništvu Republike Hrvatske						
4.	996	883	996	883	Lacići	1.025
- ukupna površina zemljišne čestice: 1.025 m ² - Zemljišno knjižni uložak izdan od Općinskog suda u Osijeku, Zemljišnoknjižni odjel Donji Miholjac - Ugovor o osnivanju prava služnosti na zemljištu u vlasništvu Republike Hrvatske						
5.	995	882	995	882	Lacići	155
- ukupna površina zemljišne čestice: 155 m ² - Zemljišno knjižni uložak izdan od Općinskog suda u Osijeku, Zemljišnoknjižni odjel Donji Miholjac - Ugovor o osnivanju prava služnosti na zemljištu u vlasništvu Republike Hrvatske						
6.	1463	843	1463	843	Lacići	2.160
- ukupna površina zemljišne čestice: 2.160 m ² - Zemljišno knjižni uložak izdan od Općinskog suda u Osijeku, Zemljišnoknjižni odjel Donji Miholjac - Ugovor o osnivanju prava služnosti na zemljištu u vlasništvu Republike Hrvatske						

7.	1462	873	1462	873	Lacići	2.440
- ukupna površina zemljišne čestice: 2.440 m ² - Zemljišno knjižni uložak izdan od Općinskog suda u Osijeku, Zemljišnoknjižni odjel Donji Miholjac - Ugovor o osnivanju prava služnosti na zemljištu u vlasništvu Republike Hrvatske						
8.	1016	856	1016	856	Lacići	2.094
- ukupna površina zemljišne čestice: 2.094 m ² - Zemljišno knjižni uložak izdan od Općinskog suda u Osijeku, Zemljišnoknjižni odjel Donji Miholjac - Ugovor o osnivanju prava služnosti na zemljištu u vlasništvu Republike Hrvatske						
9.	1015	886	1015	886	Lacići	9.010
- ukupna površina zemljišne čestice: 9.010 m ² - Zemljišno knjižni uložak izdan od Općinskog suda u Osijeku, Zemljišnoknjižni odjel Donji Miholjac - Ugovor o osnivanju prava služnosti na zemljištu u vlasništvu Republike Hrvatske						
10.	1465	845	1465	845	Lacići	2.532
- ukupna površina zemljišne čestice: 2.532 m ² - Zemljišno knjižni uložak izdan od Općinskog suda u Osijeku, Zemljišnoknjižni odjel Donji Miholjac - Ugovor o osnivanju prava služnosti na zemljištu u vlasništvu Republike Hrvatske						
11.	1466	874	1466	874	Lacići	228
- ukupna površina zemljišne čestice: 228 m ² - Zemljišno knjižni uložak izdan od Općinskog suda u Osijeku, Zemljišnoknjižni odjel Donji Miholjac - Ugovor o osnivanju prava služnosti na zemljištu u vlasništvu Republike Hrvatske						
12.	1005	851	1005	851	Lacići	2.569
- ukupna površina zemljišne čestice: 2.569 m ² - Zemljišno knjižni uložak izdan od Općinskog suda u Osijeku, Zemljišnoknjižni odjel Donji Miholjac - Ugovor o osnivanju prava služnosti na zemljištu u vlasništvu Republike Hrvatske						
13.	1011	1022	1011	1022	Lacići	1.405
- ukupna površina zemljišne čestice: 1.405 m ² - Zemljišno knjižni uložak izdan od Općinskog suda u Osijeku, Zemljišnoknjižni odjel Donji Miholjac - Ugovor o osnivanju prava služnosti na zemljištu u vlasništvu Republike Hrvatske						

14.	1004	850	1004	850	Lacići	2.934
- ukupna površina zemljišne čestice: 2.934 m ² - Zemljišno knjižni uložak izdan od Općinskog suda u Osijeku, Zemljišnoknjižni odjel Donji Miholjac - Ugovor o osnivanju prava služnosti na zemljištu u vlasništvu Republike Hrvatske						
15.	1006	852	1006	852	Lacići	2.626
- ukupna površina zemljišne čestice: 2.626 m ² - Zemljišno knjižni uložak izdan od Općinskog suda u Osijeku, Zemljišnoknjižni odjel Donji Miholjac - Ugovor o osnivanju prava služnosti na zemljištu u vlasništvu Republike Hrvatske						
16.	991	848	991	848	Lacići	2.925
- ukupna površina zemljišne čestice: 2.925 m ² - Zemljišno knjižni uložak izdan od Općinskog suda u Osijeku, Zemljišnoknjižni odjel Donji Miholjac - Ugovor o osnivanju prava služnosti na zemljištu u vlasništvu Republike Hrvatske						
17.	1092	834	1092	834	Lacići	2.711
- ukupna površina zemljišne čestice: 2.711 m ² - Zemljišno knjižni uložak izdan od Općinskog suda u Osijeku, Zemljišnoknjižni odjel Donji Miholjac - Ugovor o osnivanju prava služnosti na zemljištu u vlasništvu Republike Hrvatske						
18.	953	833	953	833	Lacići	2.265
- ukupna površina zemljišne čestice: 2.265 m ² - Zemljišno knjižni uložak izdan od Općinskog suda u Osijeku, Zemljišnoknjižni odjel Donji Miholjac - Ugovor o osnivanju prava služnosti na zemljištu u vlasništvu Republike Hrvatske						
19.	976	847	976	847	Lacići	2.880
- ukupna površina zemljišne čestice: 2.880 m ² - Zemljišno knjižni uložak izdan od Općinskog suda u Osijeku, Zemljišnoknjižni odjel Donji Miholjac - Ugovor o osnivanju prava služnosti na zemljištu u vlasništvu Republike Hrvatske						
20.	975	863	975	863	Lacići	275
- ukupna površina zemljišne čestice: 275 m ² - Zemljišno knjižni uložak izdan od Općinskog suda u Osijeku, Zemljišnoknjižni odjel Donji Miholjac - Ugovor o osnivanju prava služnosti na zemljištu u vlasništvu Republike Hrvatske						

21.	968	1542	968	1542	Lacići	2.085
- ukupna površina zemljišne čestice: 2.085 m ² - Zemljišno knjižni uložak izdan od Općinskog suda u Osijeku, Zemljišnoknjižni odjel Donji Miholjac - Ugovor o osnivanju prava služnosti na zemljištu u vlasništvu Republike Hrvatske						
22.	966	875	966	875	Lacići	685
- ukupna površina zemljišne čestice: 685 m ² - Zemljišno knjižni uložak izdan od Općinskog suda u Osijeku, Zemljišnoknjižni odjel Donji Miholjac - Ugovor o osnivanju prava služnosti na zemljištu u vlasništvu Republike Hrvatske						
23.	1122	835	1122	835	Lacići	2.552
- ukupna površina zemljišne čestice: 2.552 m ² - Zemljišno knjižni uložak izdan od Općinskog suda u Osijeku, Zemljišnoknjižni odjel Donji Miholjac - Ugovor o osnivanju prava služnosti na zemljištu u vlasništvu Republike Hrvatske						
24.	1121	889	1121	889	Lacići	405
- ukupna površina zemljišne čestice: 405 m ² - Zemljišno knjižni uložak izdan od Općinskog suda u Osijeku, Zemljišnoknjižni odjel Donji Miholjac - Ugovor o osnivanju prava služnosti na zemljištu u vlasništvu Republike Hrvatske						
25.	1120	888	1120	888	Lacići	2.685
- ukupna površina zemljišne čestice: 2.685 m ² - Zemljišno knjižni uložak izdan od Općinskog suda u Osijeku, Zemljišnoknjižni odjel Donji Miholjac - Ugovor o osnivanju prava služnosti na zemljištu u vlasništvu Republike Hrvatske						
26.	397	380	397	380	Lacići	192
- ukupna površina zemljišne čestice: 192 m ² - Zemljišno knjižni uložak izdan od Općinskog suda u Osijeku, Zemljišnoknjižni odjel Donji Miholjac - Ugovor o osnivanju prava služnosti s vlasnikom zemljišne čestice						
27.	398	232	398	232	Lacići	309
- ukupna površina zemljišne čestice: 309 m ² - Zemljišno knjižni uložak izdan od Općinskog suda u Osijeku, Zemljišnoknjižni odjel Donji Miholjac - Ugovor o osnivanju prava služnosti s vlasnikom zemljišne čestice						

28.	399	45	399	45	Lacići	167
- ukupna površina zemljišne čestice: 167 m ² - Zemljišno knjižni uložak izdan od Općinskog suda u Osijeku, Zemljišnoknjižni odjel Donji Miholjac - Ugovor o zakupu zemljišta s vlasnikom zemljišne čestice						
29.	394	92	394	92	Lacići	1.564
- ukupna površina zemljišne čestice: 1.564 m ² - Zemljišno knjižni uložak izdan od Općinskog suda u Osijeku, Zemljišnoknjižni odjel Donji Miholjac - Ugovor o zakupu zemljišta s vlasnikom zemljišne čestice						
30.	392	93	392	93	Lacići	671
- ukupna površina zemljišne čestice: 671 m ² - Zemljišno knjižni uložak izdan od Općinskog suda u Osijeku, Zemljišnoknjižni odjel Donji Miholjac - Ugovor o zakupu zemljišta s vlasnikom zemljišne čestice						
31.	1172	837	1172	837	Lacići	2.517
- ukupna površina zemljišne čestice: 2.517 m ² - Zemljišno knjižni uložak izdan od Općinskog suda u Osijeku, Zemljišnoknjižni odjel Donji Miholjac - Ugovor o osnivanju prava služnosti s vlasnikom zemljišne čestice						
32.	1173	890	1173	890	Lacići	1.822
- ukupna površina zemljišne čestice: 1.822 m ² - Zemljišno knjižni uložak izdan od Općinskog suda u Osijeku, Zemljišnoknjižni odjel Donji Miholjac - Ugovor o osnivanju prava služnosti s vlasnikom zemljišne čestice						
33.	951	859	951	859	Lacići	2.714
- ukupna površina zemljišne čestice: 2.714 m ² - Zemljišno knjižni uložak izdan od Općinskog suda u Osijeku, Zemljišnoknjižni odjel Donji Miholjac - Ugovor o osnivanju prava služnosti s vlasnikom zemljišne čestice						
34.	949	917	949	917	Lacići	3.713
- ukupna površina zemljišne čestice: 2.714 m ² - Zemljišno knjižni uložak izdan od Općinskog suda u Osijeku, Zemljišnoknjižni odjel Donji Miholjac - Ugovor o osnivanju prava služnosti na zemljištu u vlasništvu Republike Hrvatske						
35.	1010	854	1010	854	Lacići	716
- ukupna površina zemljišne čestice: 716 m ² - Zemljišno knjižni uložak izdan od Općinskog suda u Osijeku, Zemljišnoknjižni odjel Donji Miholjac - Ugovor o osnivanju prava služnosti na zemljištu u vlasništvu Republike Hrvatske						

36.	1009	853	1009	853	Lacići	451
- ukupna površina zemljišne čestice: 451 m ² - Zemljišno knjižni uložak izdan od Općinskog suda u Osijeku, Zemljišnoknjižni odjel Donji Miholjac - Ugovor o osnivanju prava služnosti na zemljištu u vlasništvu Republike Hrvatske						
37.	1008	1019	1008	1019	Lacići	240
- ukupna površina zemljišne čestice: 240 m ² - Zemljišno knjižni uložak izdan od Općinskog suda u Osijeku, Zemljišnoknjižni odjel Donji Miholjac - Ugovor o osnivanju prava služnosti na zemljištu u vlasništvu Republike Hrvatske						
38.	1171	836	1171	836	Lacići	345
- ukupna površina zemljišne čestice: 345 m ² - Zemljišno knjižni uložak izdan od Općinskog suda u Osijeku, Zemljišnoknjižni odjel Donji Miholjac - Ugovor o osnivanju prava služnosti na zemljištu u vlasništvu Republike Hrvatske						
39.	1139/2	1460	1139/2	1460	Lacići	107
- ukupna površina zemljišne čestice: 107 m ² - Zemljišno knjižni uložak izdan od Općinskog suda u Osijeku, Zemljišnoknjižni odjel Donji Miholjac - Ugovor o osnivanju prava služnosti na zemljištu u vlasništvu Republike Hrvatske						
40.	954	860	954	860	Lacići	357
- ukupna površina zemljišne čestice: 357 m ² - Zemljišno knjižni uložak izdan od Općinskog suda u Osijeku, Zemljišnoknjižni odjel Donji Miholjac - Ugovor o osnivanju prava služnosti na zemljištu u vlasništvu Republike Hrvatske						
39.	955	861	955	861	Lacići	90
- ukupna površina zemljišne čestice: 90 m ² - Zemljišno knjižni uložak izdan od Općinskog suda u Osijeku, Zemljišnoknjižni odjel Donji Miholjac - Ugovor o osnivanju prava služnosti na zemljištu u vlasništvu Republike Hrvatske						
40.	1/9	846	1/9	846	Niza	27
- ukupna površina zemljišne čestice: 565.925 m ² - Zemljišno knjižni uložak izdan od Općinskog suda u Đakovu, Zemljišnoknjižni odjel Našice - Ugovor o osnivanju prava služnosti na zemljištu u vlasništvu Republike Hrvatske						

41.	1/9	846	1/9	846	Niza	100
- ukupna površina zemljišne čestice: 565.925 m ² - Zemljišno knjižni uložak izdan od Općinskog suda u Đakovu, Zemljišnoknjižni odjel Našice - Ugovor o osnivanju prava služnosti na zemljištu u vlasništvu Republike Hrvatske						
42.	1/6	651	1/6	651	Niza	7.349
- ukupna površina zemljišne čestice: 7.349 m ² - Zemljišno knjižni uložak izdan od Općinskog suda u Đakovu, Zemljišnoknjižni odjel Našice - vlasništvo INA-INDUSTRIJA NAFTE d.d. Zagreb						
43.	1/5	651	1/5	651	Niza	6.595
- ukupna površina zemljišne čestice: 6.595 m ² - Zemljišno knjižni uložak izdan od Općinskog suda u Đakovu, Zemljišnoknjižni odjel Našice - vlasništvo INA-INDUSTRIJA NAFTE d.d. Zagreb						
44.	1/3	651	1/3	651	Niza	10.430
- ukupna površina zemljišne čestice: 10.430 m ² - Zemljišno knjižni uložak izdan od Općinskog suda u Našicama, Zemljišnoknjižni odjel Našice - vlasništvo INA-INDUSTRIJA NAFTE d.d. Zagreb						
45.	1/2	651	1/2	651	Niza	1.342
- ukupna površina zemljišne čestice: 1.342 m ² - Zemljišno knjižni uložak izdan od Općinskog suda u Đakovu, Zemljišnoknjižni odjel Našice - vlasništvo INA-INDUSTRIJA NAFTE d.d. Zagreb						
46.	564/4	2690	564/4	2690	Koška	7.701
- ukupna površina zemljišne čestice: 7.701 m ² - Zemljišno knjižni uložak izdan od Općinskog suda u Đakovu, Zemljišnoknjižni odjel Našice - vlasništvo INA-INDUSTRIJA NAFTE d.d. Zagreb						
47.	564/3	2690	564/3	2690	Koška	11.642
- ukupna površina zemljišne čestice: 11.642 m ² - Zemljišno knjižni uložak izdan od Općinskog suda u Đakovu, Zemljišnoknjižni odjel Našice - vlasništvo INA-INDUSTRIJA NAFTE d.d. Zagreb						
48.	564/5	2690	564/5	2690	Koška	6.440
- ukupna površina zemljišne čestice: 6.440 m ² - Zemljišno knjižni uložak izdan od Općinskog suda u Đakovu, Zemljišnoknjižni odjel Našice - vlasništvo INA-INDUSTRIJA NAFTE d.d. Zagreb						

49.	429	857	429	857	Lacići	1.652
- ukupna površina zemljišne čestice: 1.652 m ² - Zemljišno knjižni uložak izdan od Općinskog suda u Osijeku, Zemljišnoknjižni odjel Donji Miholjac - Ugovor o osnivanju prava služnosti s vlasnikom zemljišne čestice						
50.	432	858	432	858	Lacići	558
- ukupna površina zemljišne čestice: 558 m ² - Zemljišno knjižni uložak izdan od Općinskog suda u Osijeku, Zemljišnoknjižni odjel Donji Miholjac - Ugovor o osnivanju prava služnosti s vlasnikom zemljišne čestice						
51.	416	846	416	846	Lacići	2.683
- ukupna površina zemljišne čestice: 2.683 m ² - Zemljišno knjižni uložak izdan od Općinskog suda u Osijeku, Zemljišnoknjižni odjel Donji Miholjac - Ugovor o osnivanju prava služnosti s vlasnikom zemljišne čestice						
52.	415	862	415	862	Lacići	436
- ukupna površina zemljišne čestice: 436 m ² - Zemljišno knjižni uložak izdan od Općinskog suda u Osijeku, Zemljišnoknjižni odjel Donji Miholjac - Ugovor o osnivanju prava služnosti s vlasnikom zemljišne čestice						
53.	881	70	881	70	Lacići	2.579
- ukupna površina zemljišne čestice: 2.579 m ² - Zemljišno knjižni uložak izdan od Općinskog suda u Osijeku, Zemljišnoknjižni odjel Donji Miholjac - Ugovor o zakupu zemljišta s vlasnikom zemljišne čestice						
54.	882	71	882	71	Lacići	259
- ukupna površina zemljišne čestice: 259 m ² - Zemljišno knjižni uložak izdan od Općinskog suda u Osijeku, Zemljišnoknjižni odjel Donji Miholjac - Ugovor o zakupu zemljišta s vlasnikom zemljišne čestice						
55.	337	588	337	588	Lacići	2.242
- ukupna površina zemljišne čestice: 2.242 m ² - Zemljišno knjižni uložak izdan od Općinskog suda u Osijeku, Zemljišnoknjižni odjel Donji Miholjac - Ugovor o zakupu zemljišta od vlasnikom zemljišne čestice						
56.	350	587	350	587	Lacići	1.451
- ukupna površina zemljišne čestice: m ² - Zemljišno knjižni uložak izdan od Općinskog suda u Osijeku, Zemljišnoknjižni odjel Donji Miholjac - Ugovor o zakupu zemljišta od vlasnikom zemljišne čestice						

57.	386	127	386	127	Lacići	600
- ukupna površina zemljišne čestice: 600 m ² - Zemljišno knjižni uložak izdan od Općinskog suda u Osijeku, Zemljišnoknjižni odjel Donji Miholjac - Ugovor o zakupu zemljišta od vlasnikom zemljišne čestice						
58.	384	155	384	155	Lacići	823
- ukupna površina zemljišne čestice: 823 m ² - Zemljišno knjižni uložak izdan od Općinskog suda u Osijeku, Zemljišnoknjižni odjel Donji Miholjac - Ugovor o zakupu zemljišta od vlasnikom zemljišne čestice						
59.	383	154	383	154	Lacići	138
- ukupna površina zemljišne čestice: 138 m ² - Zemljišno knjižni uložak izdan od Općinskog suda u Osijeku, Zemljišnoknjižni odjel Donji Miholjac - Ugovor o zakupu zemljišta od vlasnikom zemljišne čestice						
60.	372	129	372	129	Lacići	82
- ukupna površina zemljišne čestice: 82 m ² - Zemljišno knjižni uložak izdan od Općinskog suda u Osijeku, Zemljišnoknjižni odjel Donji Miholjac - Ugovor o zakupu zemljišta od vlasnikom zemljišne čestice						
61.	385	909	385	909	Lacići	786
- ukupna površina zemljišne čestice: 786 m ² - Zemljišno knjižni uložak izdan od Općinskog suda u Osijeku, Zemljišnoknjižni odjel Donji Miholjac - Ugovor o osnivanju prava služnosti s vlasnikom zemljišne čestice						